



1 Convento N. Sra. da Conceição




2 Pinacoteca Municipal



3 Museu Conceição



4 Espaço Gabinete de Leitura



5 Igreja Matriz de Sant'Anna



6 Praia do Gaivota e Rio Piaçaguera



7 Praia do Cibratel



8 Pocinho de Anchieta



9 Morro do Paranambuco



11 Passarela e Cama de Anchieta



13 Monumento Mulheres de Areia



15 Trilha do Morro do Sapucaitava



17 Rio Itanhaém



18 Feira de Artesanato



19 Nova Orla




20 Boca da Barra



21 Country Clube




22 Ilha do Bairro do Rio Acima



23 Cachoeira Três Quedas



24 Ilha da Queimada Grande (Ilha das Cobras)



Latitude 24° 11' 08" S
Longitude 46° 47' 15" W



- 01** CONVENTO N. SRA. DA CONCEIÇÃO | *Saint Conceição Convent*
- 02** PINACOTECA MUNICIPAL | *Municipal Pinacoteca*
- 03** MUSEU CONCEIÇÃO DE ITANHAÉM | *Museum Conceição Of Itanhaém*
- 04** ESPAÇO GABINETE DE LEITURA | *Reading Cabinet Space*
- 05** IGREJA MATRIZ SANT'ANNA | *Sant'Anna Matrix Church*
- 06** PRAIA DO GAIVOTA E RIO PIAÇAGUERA |
- 07** PRAIA DO CIBRATEL | *Cibratel's Beach* *Gaivota's Beach & Piaçaguera River*
- 08** POCINHO DE ANCHIETA | *Anchieta's Little Well*
- 09** MORRO DO PARANAMBUCO | *Paranambuco's Hill*
- 10** GRUTA N. SRA. DE LOURDES | *Saint Lourdes Cave*
- 11** PASSARELA E CAMA DE ANCHIETA | *Walkway And Anchieta's Bed*
- 12** PRAIA DO SONHO | *Dream's Beach*
- 13** MONUMENTO MULHERES DE AREIA | *Sand Women Monument*
- 14** PRAIA DOS PESCADORES | *Fishermen's Beach*
- 15** TRILHA DO MORRO DO SAPUCAITAVA | *Trail of Sapucaitava's Hill*
- 16** PASSEIO DE BARCO | *Boat Ride*
- 17** RIO ITANHAÉM | *Itanhaém River*
- 18** FEIRA DE ARTESANATO | *Handcraft Fair*
- 19** NOVA ORLA | *New Beachfront*
- 20** BOCA DA BARRA | *Boca Da Barra*
- 21** COUNTRY CLUBE | *Country Club*
- 22** ILHA DO BAIRRO DO RIO ACIMA | *Upriver Neighborhood's Island*
- 23** CACHOEIRA TRÊS QUEDAS | *Three Fall Waterfall*
- 24** ILHA QUEIMADA GRANDE (ILHA DAS COBRAS) | *Snake's Island*
- 25** ILHA QUEIMADA PEQUENA | *Small Burnt Island*
- 26** ILHA DAS CABRAS | *Goats' Island*
- 27** PRAIA DO CENTRO (PRAIÃO) | *Downtown's Beach (Big Beach)*
- 28** PRAIA DO SUARÃO | *Suarão's Beach*
- 29** PRAIA DA SAUDADE | *Saudade's Beach*
- 30** PRAIA DAS CONCHAS | *Shells' Beach*
- 31** ALAMEDA EMÍDIO DE SOUZA | *Emídio de Souza Avenue*
- 32** PÍER DO PESCADOR | *Fisherman's Pier*
- 33** LAJE DA CONCEIÇÃO | *Conception Slab*
- 34** PORTAL TURÍSTICO | *Tourist Portal*
- 35** MONUMENTO À ANCHIETA | *Anchieta's Monument*
- 36** IGREJA N. SRA. DO SION | *Saint Sion Church*
- 37** PORTAL MÍSTICO | *Mystic Portal*
- 38** MORRO DO PIRAGUIRA | *Piraguira Hill*
- 39** CASA DO ARTESÃO | *Artisan's House*
- 40** ZOO PARQUE | *Zoo Park*

41 CITM - Centro de Informações Turísticas Metropolitanas
Metropolitan Tourist Information Center
Av. Jaime de Castro s/n° (entrada da cidade)
Telefone: (13) 3427-8327

42 PIT - Posto de Informações Turísticas
Tourist Information Office
• SUARÃO
Pça. Nossa Senhora do Sion, s/n°
Tel: (13) 3426-4207

43 • PRAIA DO SONHO/GRUTA
Praça N. Sra. de Lourdes, s/n°
Tel: (13) 3426-4918

44 Secretaria de Turismo | *Tourism Secretary*
Rua Aécio Mennucci, 281 - Centro
(13) 3427-4777 / 3426-7922

45 Centro de Convenções Miguel Reale
Miguel Reale Convention Center
Rua Sebastião das Dores, 29 - Praia dos Pescadores
(13) 3426-2344

46 Aeroporto Estadual Dr. Antônio Ribeiro Nogueira Jr.
Dr. Antônio Ribeiro Nogueira Jr. State Airport
Av. José Batista Campos, s/n° - Jardim Oásis
(13) 3421-3080

47 Rodoviária de Itanhaém
Itanhaém Bus Terminal
Av. Harry Forssell, 1505 - Corumbá

turismo@itanhaem.sp.gov.br
www2.itanhaem.sp.gov.br/turismo

